



GM. RASZKÓW
MAPA NR 1 POZ. 1, 2, 3,
4, 5

Nadleśnictwo Krotoszyn
MIŁOWIEC

Stan na 29-08-2022

Skala 1:5000

0 50 100 m



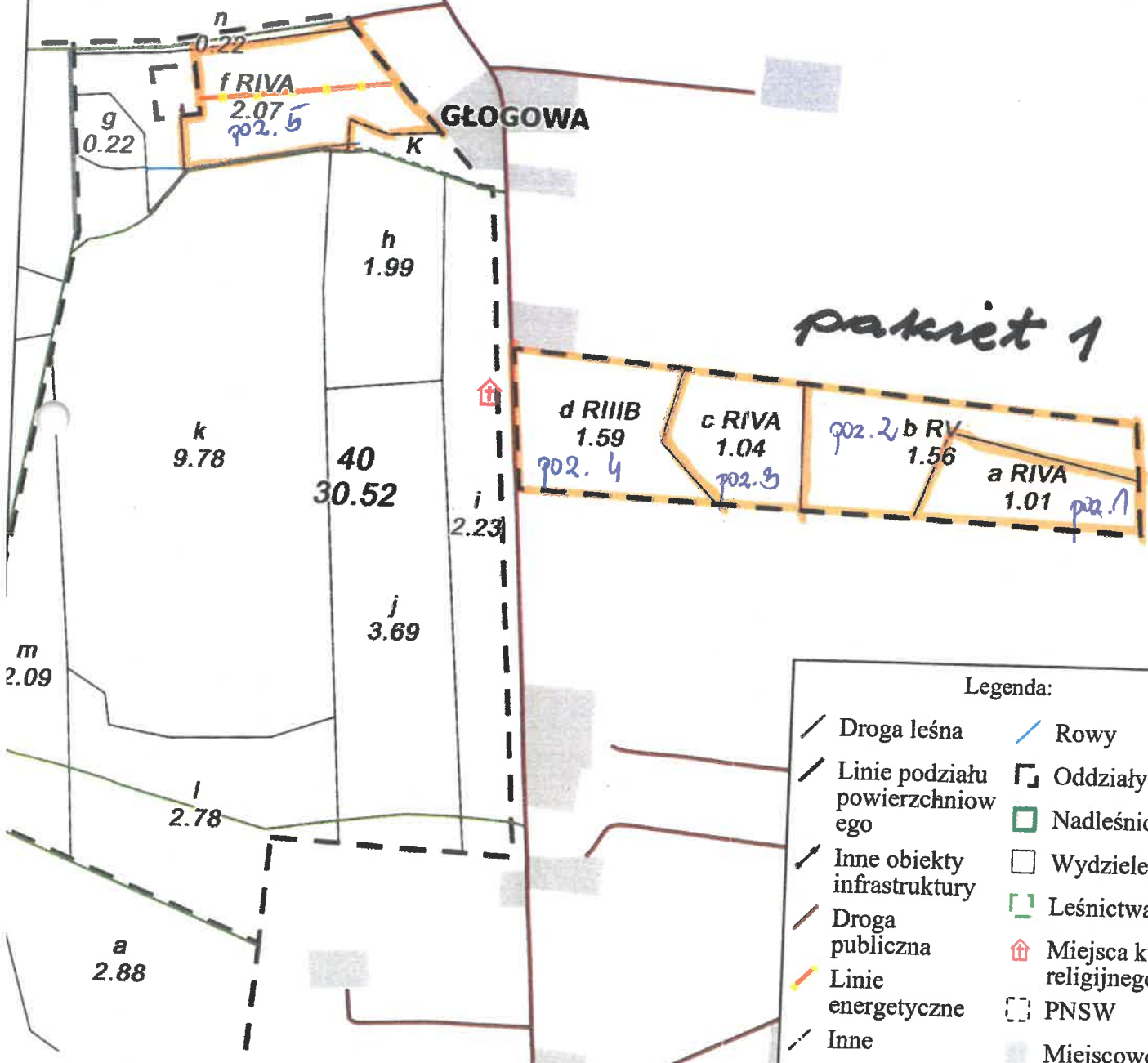
mapa 1

KORYTNICA

pakiet 2

GŁOGOWA

pakiet 1



Legenda:

- Droga leśna
- Linie podziału powierzchniowego
- Inne obiekty infrastruktury
- Droga publiczna
- Linie energetyczne
- Inne
- Rowy
- Oddziały
- Nadleśnictwa
- Wydzielenia
- Leśnictwa
- Miejsca kultury religijnej
- PNSW
- Miejscowość

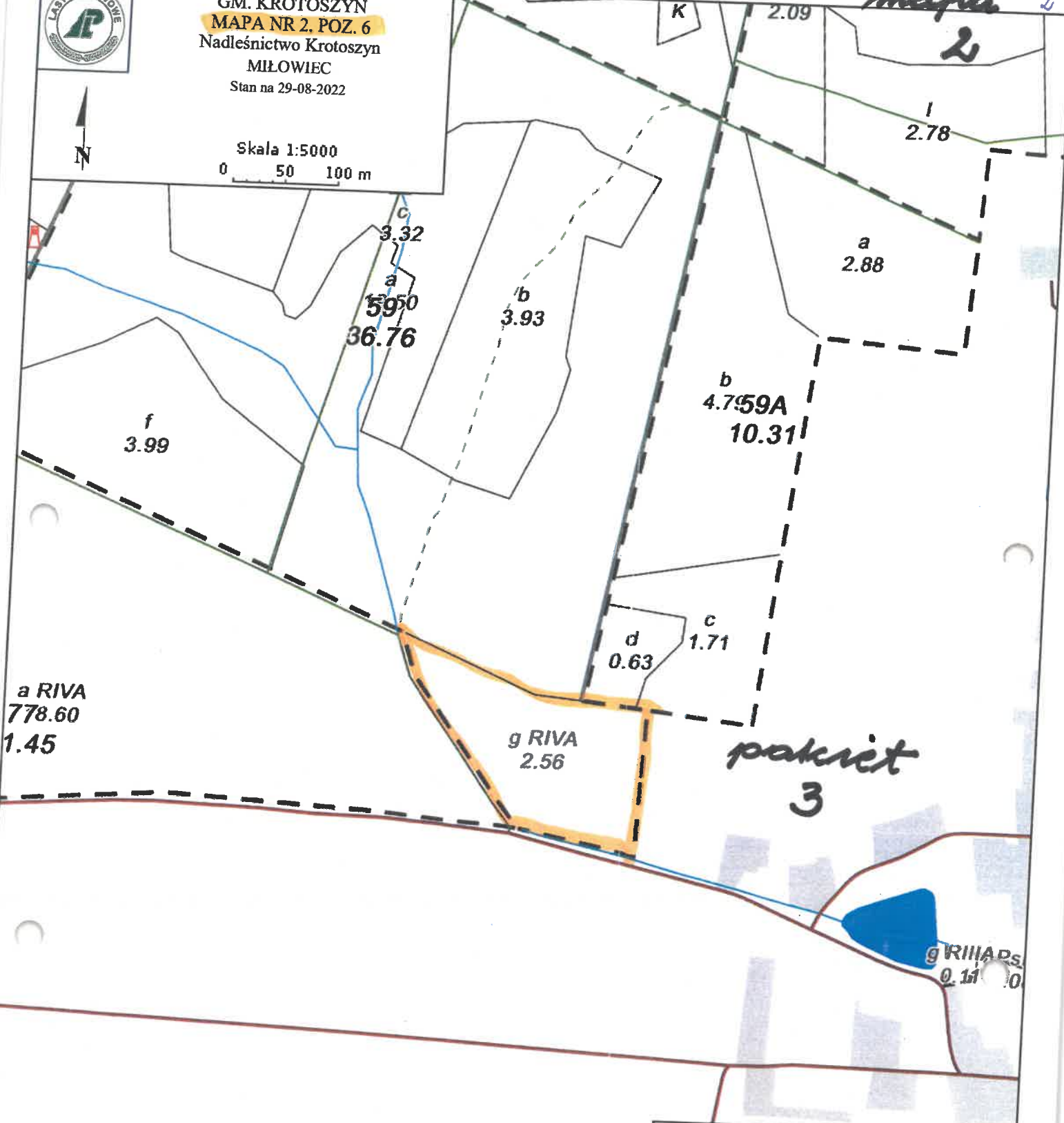


GM. KROTOSZYN
MAPA NR 2. POZ. 6
Nadleśnictwo Krotoszyn
MIŁOWIEC
Stan na 29-08-2022



Skala 1:5000
0 50 100 m

mapa 2



pakiet 3

Legenda:

- | | |
|---------------------------------|--------------|
| Droga leśna | Rowy |
| Linie podziału powierzchniowego | Oddziały |
| Inne obiekty infrastruktury | Nadleśnictwa |
| Cieki | Przepust |
| Ścieżka | Ambona |
| Droga publiczna | Wydzielenia |
| Inne | Leśnictwa |
| | PNSW |
| | Miejscowość |



Nadleśnictwo Krotoszyn

Stan na 29-08-2022

MAPA nr 3
pod. 7, 8



Skala 1:2500
0 25 50 m

mapa
3

GŁOGOWA

pakiet
4

g RIIIA fP sIV
0.11 0.08

pod. 8

pod. 7

Legenda:

- | | |
|--------------------|-----------------|
| Wydzielenia | Droga publiczna |
| Oddziały | Cieki |
| Leśnictwa | Inne |
| Nadleśnictwa | Miejscowość |
| Graniczniki | Zbiornik wodny |
| Użytki ewidencyjne | |

6



GM. KROTOSZYN
MAPA NR 4, POZ. 9, 10, 11

Nadleśnictwo Krotoszyn

MIŁOWIEC

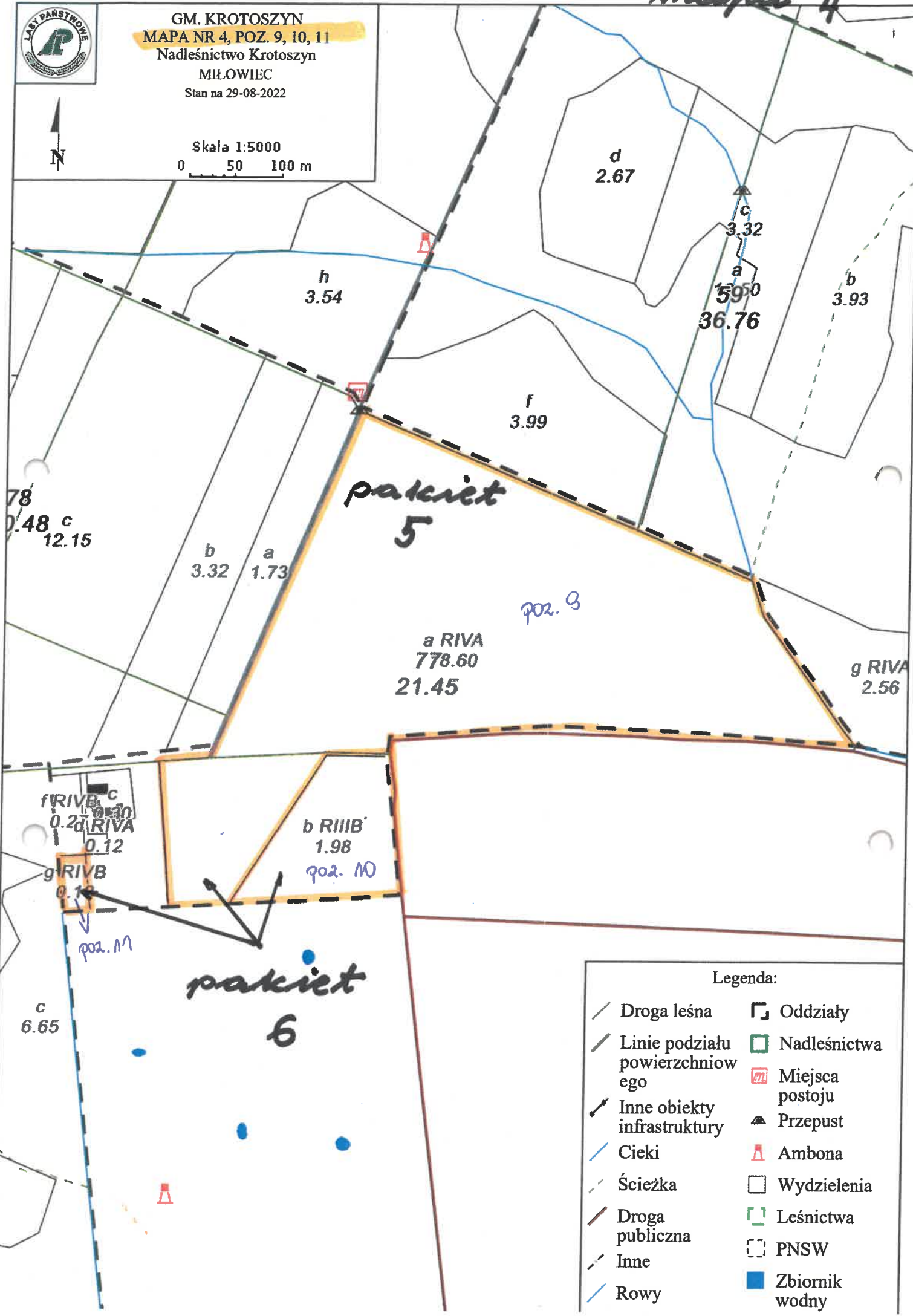
Stan na 29-08-2022



Skala 1:5000

0 50 100 m

mapa 4



78
0.48^c
12.15

h
3.54

d
2.67

c
3.32
a
59.50
36.76

b
3.93

f
3.99

pakiet 5

poz. 9

b
3.32
a
1.73

a RIVA
778.60
21.45

g RIVA
2.56

f RIVB^c
0.30
0.20
RIVA
0.12

b RIIB'
1.98
poz. 10

poz. 11

pakiet 6

c
6.65

Legenda:

- | | |
|---------------------------------|-----------------|
| Droga leśna | Oddziały |
| Linie podziału powierzchniowego | Nadleśnictwa |
| Inne obiekty infrastruktury | Miejsca postoju |
| Cieki | Przepust |
| Ścieżka | Ambona |
| Droga publiczna | Wydzielenia |
| Inne | Leśnictwa |
| Rowy | PNSW |
| | Zbiornik wodny |



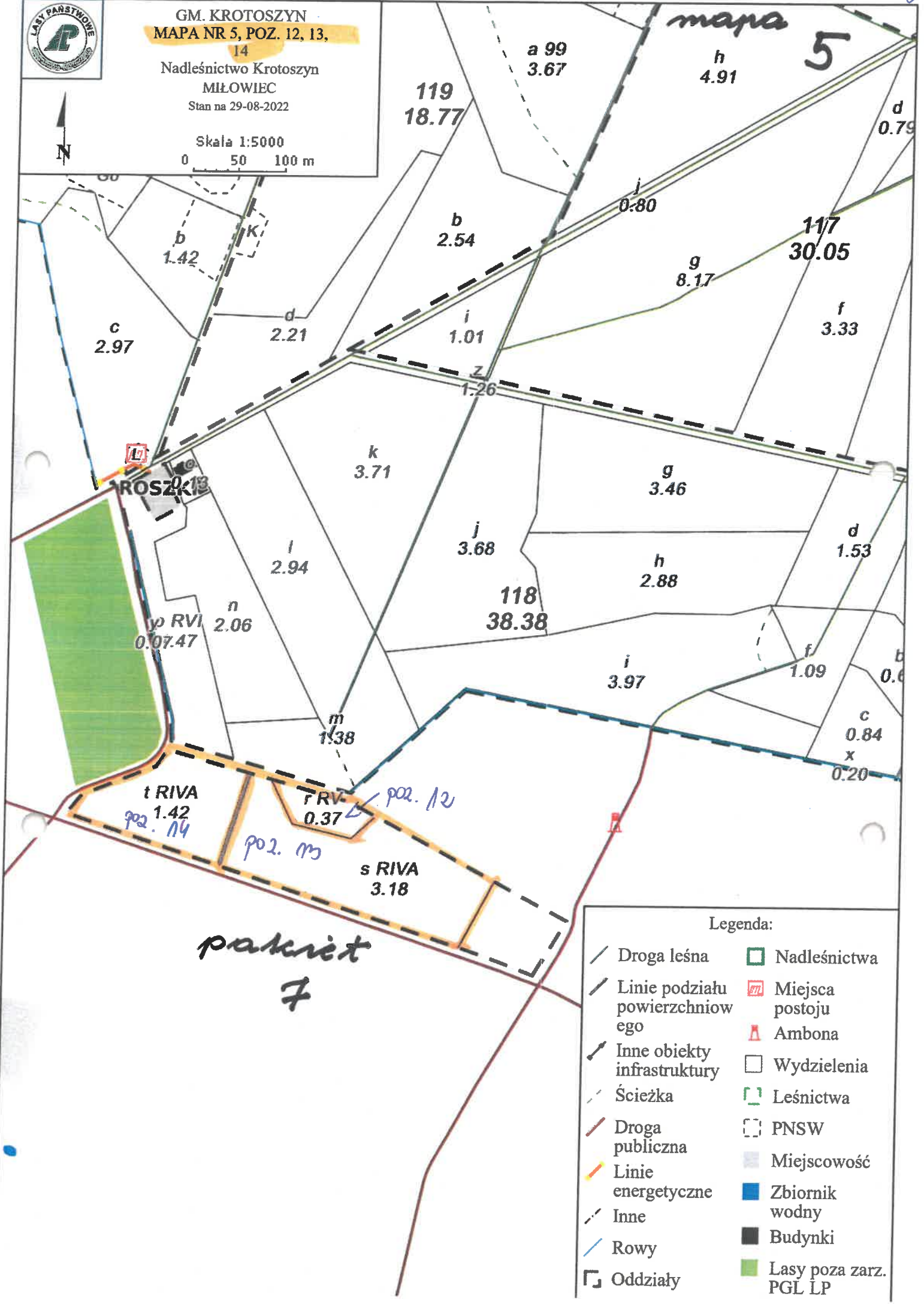
GM. KROTOSZYN
MAPA NR 5, POZ. 12, 13,
14

Nadleśnictwo Krotoszyn
MIŁOWIEC
Stan na 29-08-2022

Skala 1:5000
0 50 100 m



mapa 5



Parcel numbers and areas:
a 99 3.67, h 4.91, d 0.79, 119 18.77, b 2.54, j 0.80, g 8.17, 117 30.05, c 2.97, d 2.21, i 1.01, f 3.33, k 3.71, g 3.46, i 3.68, h 2.88, 118 38.38, j 3.97, d 1.53, n 2.06, i 0.0747, f 1.09, c 0.84, x 0.20, t RIVA 1.42, r RV 0.37, s RIVA 3.18, m 1.38, b 0.6

pakiet 7

Legenda:

- | | |
|---------------------------------|------------------------|
| Droga leśna | Nadleśnictwa |
| Linie podziału powierzchniowego | Miejsca postojowego |
| Inne obiekty infrastruktury | Ambona |
| Ścieżka | Wydzielenia |
| Droga publiczna | Leśnictwa |
| Linie energetyczne | PNSW |
| Inne | Miejscowość |
| Rowy | Zbiornik wodny |
| Oddziały | Budynki |
| | Lasy poza zarz. PGL LP |



GM. KROTOSZYN
MAPA NR 7, POZ. 18, 19*,
20, 21, 22, 23

Nadleśnictwo Krotoszyn
STARYLAS

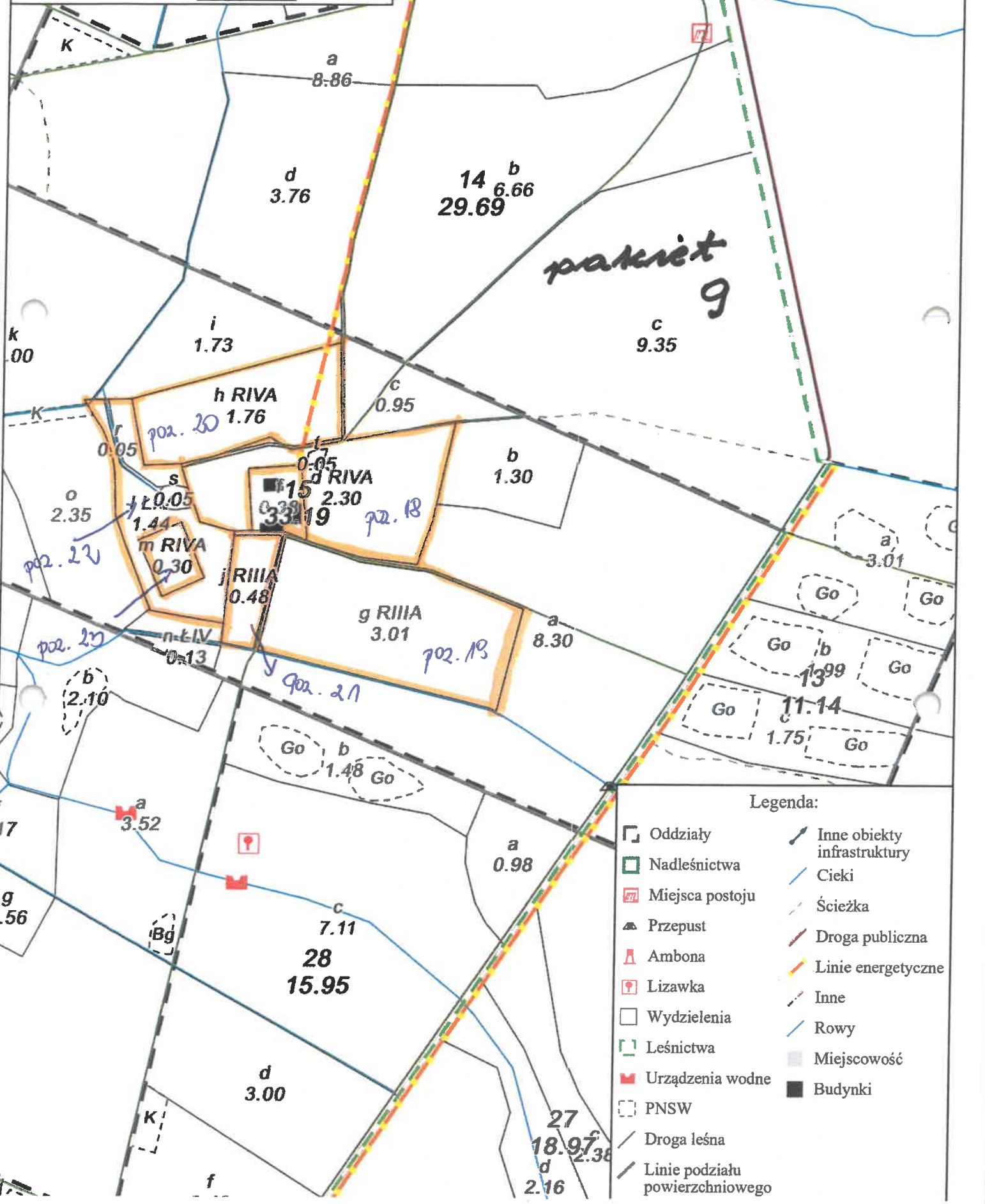
Stan na 29-08-2022

Skala 1:5000

0 50 100 m

mapa 7

LIGOTA



Legenda:

- | | | | |
|--|---------------------------------|--|-----------------------------|
| | Oddziały | | Inne obiekty infrastruktury |
| | Nadleśnictwa | | Cieki |
| | Miejsca postoju | | Ścieżka |
| | Przepust | | Droga publiczna |
| | Ambona | | Linie energetyczne |
| | Lizawka | | Inne |
| | Wydzielenia | | Rowy |
| | Leśnictwa | | Miejscowość |
| | Urządzenia wodne | | Budynki |
| | PNSW | | |
| | Droga leśna | | |
| | Linie podziału powierzchniowego | | |



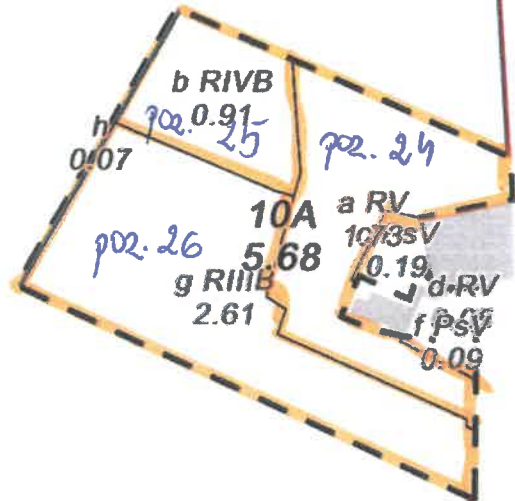
GM. ROZDRAŻEW
MAPA NR 8, POZ. 24, 25,
26

Nadleśnictwo Krotoszyn
SOKOŁÓWKA
Stan na 29-08-2022



Skala 1:5000
0 50 100 m

8



parcel
10

NOWA WIEŚ

Legenda:

- | | |
|-----------------------------------|-------------------|
| / Droga leśna | / Rowy |
| / Linie podziału powierzchniowego | □ Oddziały |
| / Inne obiekty infrastruktury | + Zwyżka łowiecka |
| - Ścieżka | □ Nadleśnictwa |
| / Droga publiczna | □ Wydzielienia |
| - Inne | □ Leśnictwa |
| | □ PNSW |
| | ■ Miejscowość |



GM. KROTOSZYN
MAPA NR 9, POZ. 27, 28
Nadleśnictwo Krotoszyn
SOKOŁÓWKA
Stan na 29-08-2022



Skala 1:5000
0 50 100 m

mapa
9

MACIEJEW

poz. 27

c RIIB
1.39

76
20.67
25.30

pakiet
11

b
2.22

poz. 28

b LIV
0.15

h
0.22

g
0.15

i RIIB
0.43

f
2.84

d
1.67

c
0.97

b
4.48

a
3.01

94

32.1

k
10.60

Bg

ROZDRAŻEWK

Legenda:

- | | |
|---------------------------------|-----------------|
| Droga leśna | Oddziały |
| Linie podziału powierzchniowego | Zwyżka łowiecka |
| Inne obiekty infrastruktury | Nadleśnictwa |
| Cieki | Przepust |
| Ścieżka | Wydzielenia |
| Droga publiczna | Leśnictwa |
| Inne | PNSW |
| Rowy | Miejscowość |
| | Zbiornik wodny |



GM. ROZDRAŻEW
MAPA NR 10, POZ. 29
Nadleśnictwo Krotoszyn
SOKOŁÓWKA
Stan na 29-08-2022

mapa
10

MACIEJEW



Skala 1:5000
0 50 100 m

b/RMB
0.09

poz. 30

902.29

94A
117.01

palciet
12

Bg

Legenda:

- | | |
|-----------------------------------|------------------|
| / Droga leśna | / Rowy |
| / Linie podziału powierzchniowego | □ Oddziały |
| / Inne obiekty infrastruktury | □ Nadleśnictwa |
| / Cieki | ▲ Przepust |
| - - - Ścieżka | □ Wydzielienia |
| / Droga publiczna | □ Leśnictwa |
| / Inne | □ PNSW |
| | ■ Miejscowość |
| | ■ Zbiornik wodny |



GM. KROTOSZYN
MAPA NR 11, POZ. 31
Nadleśnictwo Krotoszyn
SOKOŁÓWKA
Stan na 29-08-2022



Skala 1:5000
0 50 100 m

mapa
11

ROZDRAŻEWK

Bg

111
32.55

b
5.48

d
9.10

c
8.85

a
2.85

b
2.77

131
32.26

c
24.19

Bg

parcela
13

poz. 31
8,18 ha

a 1323
9.29

DEPUTAT

ROSZKI
b PsIV d
0,04 0,94

a 01
3,08

Legenda:

- | | |
|---------------------------------|----------------|
| Droga leśna | Rowy |
| Linie podziału powierzchniowego | Oddziały |
| Inne obiekty infrastruktury | Nadleśnictwa |
| Cieki | Przepust |
| Ścieżka | Wydzielenia |
| Droga publiczna | Leśnictwa |
| Inne | PNSW |
| | Miejscowość |
| | Zbiornik wodny |



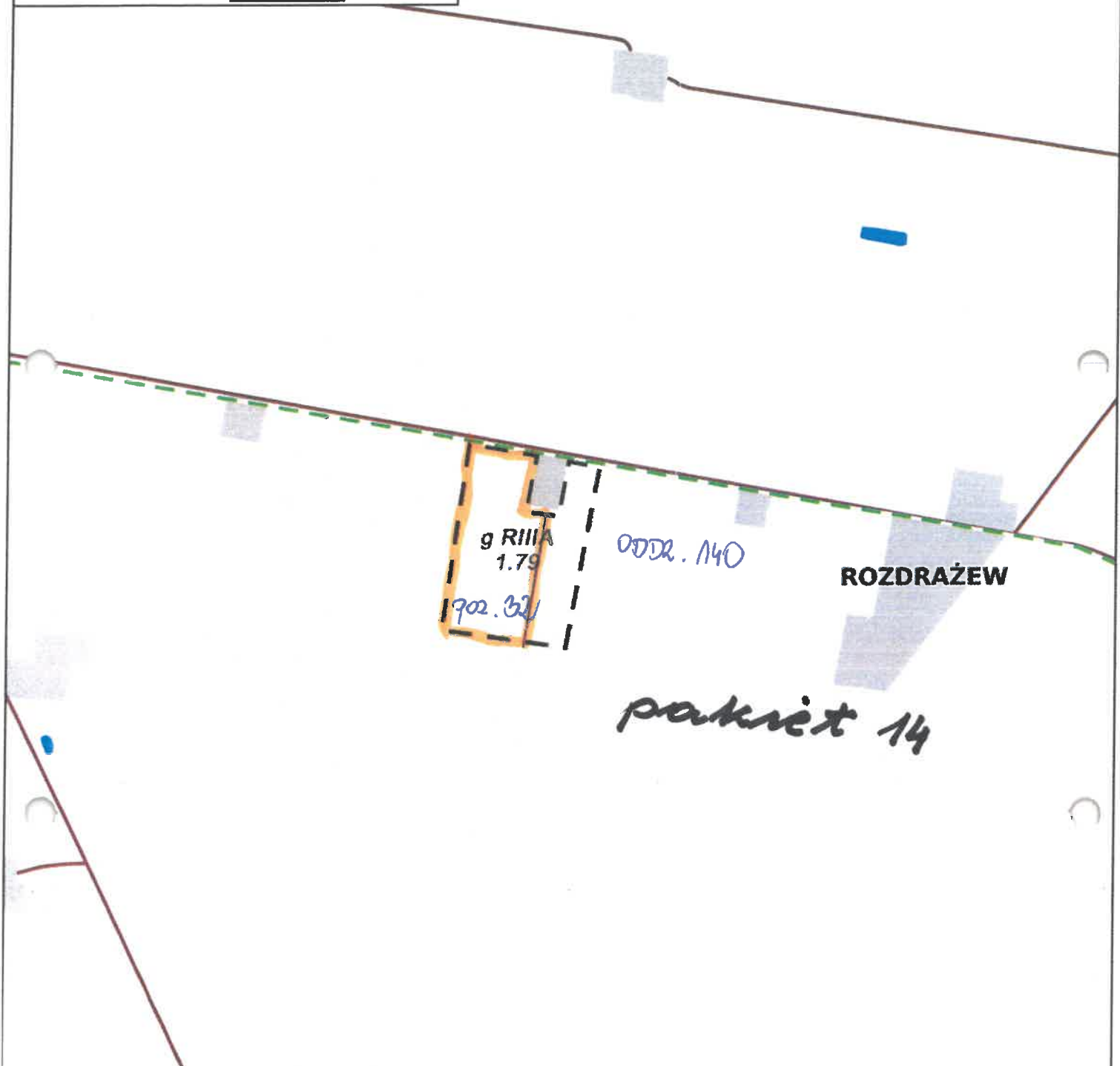
GM. ROZDRAŻEW
MAPA NR 12, POZ. 32
Nadleśnictwo Krotoszyn
JELONEK

Stan na 29-08-2022

mapa 12



Skala 1:5000
0 50 100 m



Legenda:

- | | |
|-----------------|----------------|
| Wydzielenia | Inne |
| Oddziały | Miejscowość |
| Leśnictwa | Zbiornik wodny |
| Nadleśnictwa | |
| Droga publiczna | |
| Cieki | |



GM. ROZDRAŻEW
MAPA NR 13, POZ. 33
Nadleśnictwo Krotoszyn
JELONEK
Stan na 29-08-2022



Skala 1:5000
0 50 100 m

d
12.76
mapa
13

149
31.90

a
10.49

4.41

c RIVA

0.43

g RIVA

0.05

0.08

0.03

153A

10.62

a
5.62

c
1.19

b
0.89

a
2.19

b
3.63

c
27.47

153
44.67

c
8.7

d
1.24

g RIVA
5.40

d
1.97

pakiet
15

f
3.12

Legenda:

- | | |
|---------------------|---------------------------------|
| Wydzielenia - bufor | Linie podziału powierzchniowego |
| Oddziały | Inne obiekty infrastruktury |
| Nadleśnictwa | Ścieżka |
| Paśnik | Droga publiczna |
| Przepust | Inne |
| Wydzielenia | Rowy |
| Leśnictwa | Miejscowość |
| PNSW | |
| Droga leśna | |



Nadleśnictwo Krotoszyn

Stan na 29-08-2022

MAPA NR 14

poz. 34, 35

Skala 1:5000

0 50 100 m



mapa
14

8146/1

8150/1
150
16.52

f
2.44

8149

12.76

42
d RIIIA
4.41

c RIVA
0.43

ROSZKI
g RIVARIVA
0.05 0.08
0.03

poz. 35

153A
10.62

8179/1

a
5.62

pakiet
16

Legenda:

- | | |
|---------------------|---------------------------------|
| Wydzielenia - bufor | Linie podziału powierzchniowego |
| Oddziały | Inne obiekty infrastruktury |
| Nadleśnictwa | Ścieżka |
| Działki ewidencyjne | Droga publiczna |
| Przepust | Inne |
| Wydzielenia | Rowy |
| Leśnictwa | Miejscowość |
| PNSW | Zbiornik wodny |
| Droga leśna | |

16

g RIVA
5.40

14



Nadleśnictwo Krotoszyn

Stan na 29-08-2022

MAPA NR 15

POZ. 36

mapa 15



Skala 1:5000

0 50 100 m

parkiet
17

RÓZOPOLE

8158/1
a RIVA
4.16

poz. 36

b 0.26
h 0.02
0.24

d
7.53

a
4.05

Go

a
3.73

b
1.49

c
2.33

d
1.51
8159/1

159
26.41

g
1.60

f
4.95

b 01
3.30

Go

i
4.62

h
6.18

Legenda:

- | | | | |
|--|---------------------|--|---------------------------------|
| | Oddziały | | Linie podziału powierzchniowego |
| | Nadleśnictwa | | Inne obiekty infrastruktury |
| | Działki ewidencyjne | | Ścieżka |
| | Miejsca postoju | | Droga publiczna |
| | Przepust | | Inne |
| | Wydzielenia | | Rowy |
| | Leśnictwa | | Miejscowość |
| | PNSW | | Zbiornik wodny |
| | Droga leśna | | Budynek |

CV



Nadleśnictwo Krotoszyn

Stan na 29-08-2022

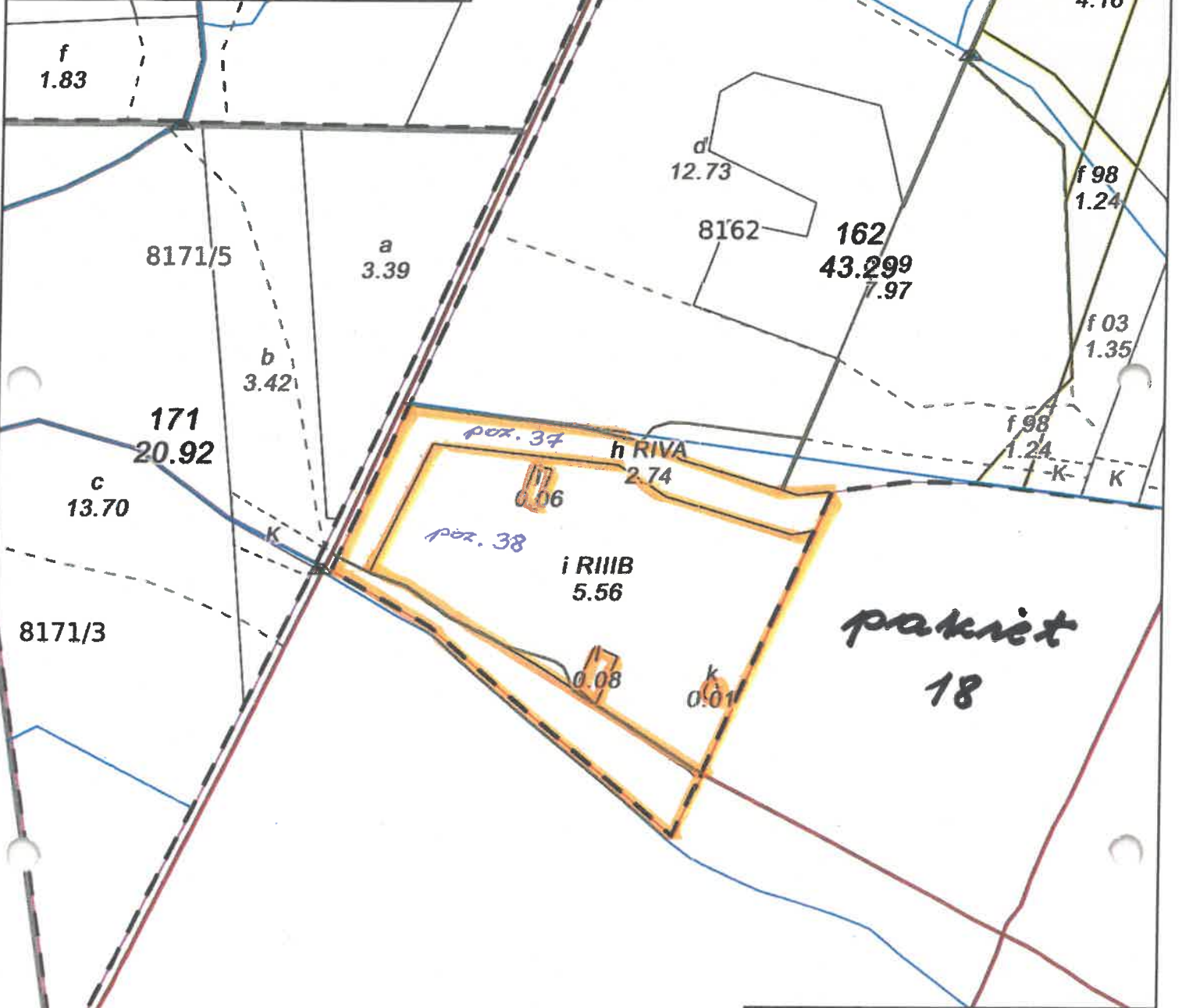
MAPA NR 16
702. 37, 38



Skala 1:5000

0 50 100 m

mapa 16



Legenda:

- | | |
|---------------------------------|---------------------|
| Droga leśna | Wydzielenia - bufor |
| Linie podziału powierzchniowego | Oddziały |
| Inne obiekty infrastruktury | Nadleśnictwa |
| Cieki | Działki ewidencyjne |
| Ścieżka | Przepust |
| Droga publiczna | Wydzielenia |
| Inne | Leśnictwa |
| Rowy | PNSW |
| | Miejscowość |

ORPISZEW

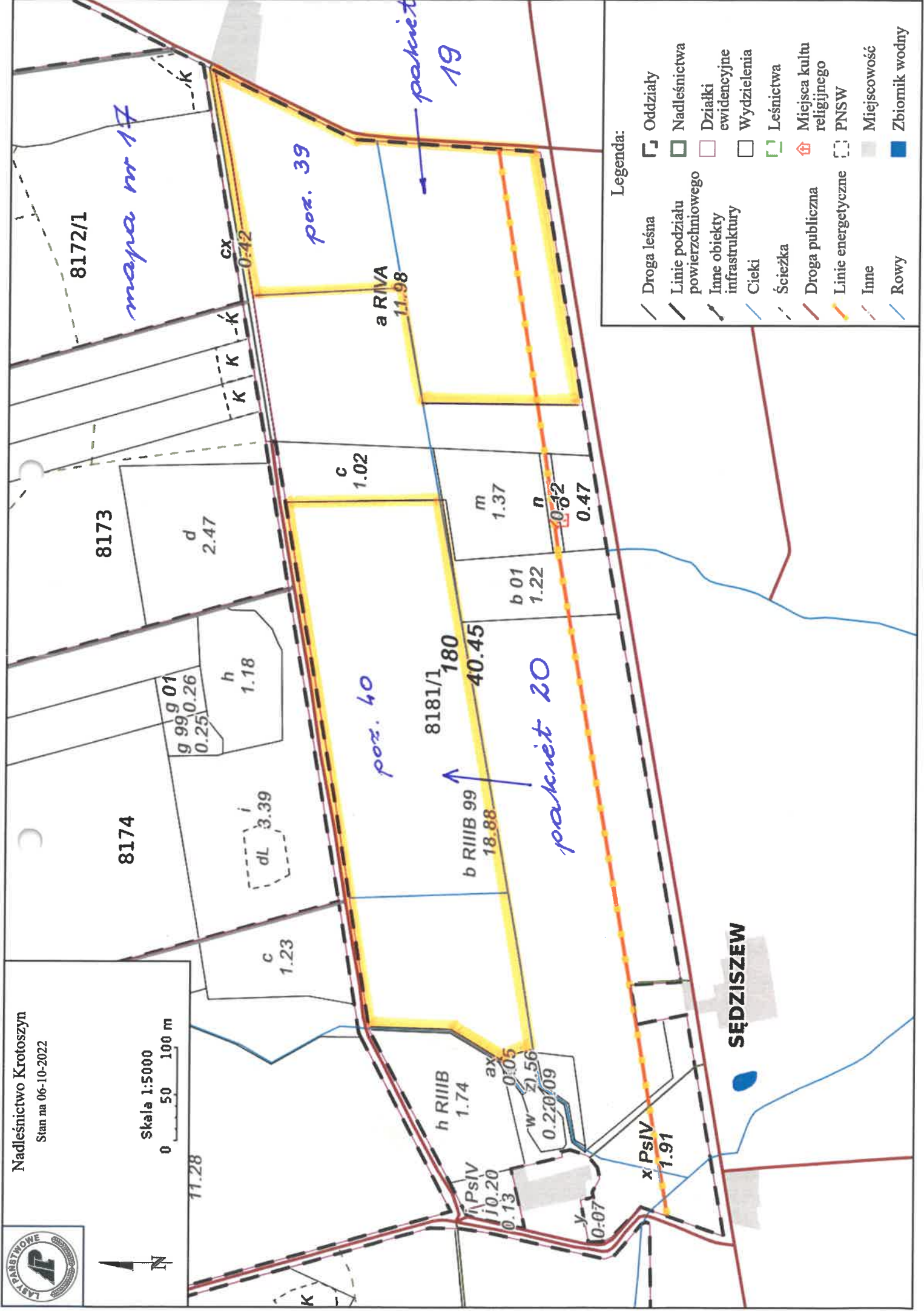
pakiet 18

9/16

Nadleśnictwo Krotoszyn
Stan na 06-10-2022

Skala 1:5000

0 50 100 m



Legenda:

- | | | | |
|--|---------------------------------|--|-----------------------------|
| | Droga leśna | | Oddziały |
| | Linie podziału powierzchniowego | | Nadleśnictwa |
| | Inne obiekty infrastruktury | | Działki ewidencyjne |
| | Cieki | | Wydzielenia |
| | Ścieżka | | Leśnictwa |
| | Droga publiczna | | Miejsca kultury religijnego |
| | Linie energetyczne | | PNSW |
| | Inne | | Miejscowość |
| | Rowy | | Zbiornik wodny |